Zarząd Dróg Wojewódzkich w Zielonej Górze
al. Niepodległości 32
65-042 Zielona Góra
tel. 68 328 03 00, fax. 68 328 03 32
e-mail: zdw@zdw.zgora.pl

Zielona Góra, 21 listopada 2024

WUZ.415.244.2024

Gmina Iłowa
ul. Żeromskiego 27
68-120 Iłowa

Odpowiadając na wniosek z dnia 09.05.2024 r., (uzupełniony dnia 19.11.2024 r.), o uzgodnienia projektowanego oświetlenia przejść dla pieszych w pasie drogi wojewódzkiej nr 296 (dz. nr ewid. 1/4, 210, 378, 686/1, 521/3, 720/2, 716, 715, 831), nr 300 (dz. nr ewid. 709/2, 714), obręb 0001 Iłowa, gmina Iłowa, uzgadniam ww. rozwiązania (zgodnie z załącznikami graficznymi – rys. nr 1A, 1B, 1C, 1D, 1E, 1F, 1G, 1H, 1I, 1J stanowiącymi integralną część pisma) na poniższych warunkach w odniesieniu do pasa drogowego drogi wojewódzkiej nr 296 i nr 300 oraz wyrażam zgodę na dysponowanie nieruchomościami nr ewid. 1/4, 210, 378, 686/1, 521/3, 720/2, 716, 715, 831, 709/2, 714 w myśl przepisów Prawa budowlanego.

1. Przejścia poprzeczne przez jezdnie, chodniki oraz zjazdy wykonać metodą przecisku lub przewiertu sterowanego w rurze osłonowej na głębokości min. 1,2 m licząc od góry rury ochronnej do rzędnej jezdni/chodnika/zjazdu.
2. Naruszoną konstrukcję chodnika, należy odtworzyć materiałem istniejącym, zniszczone elementy wymienić na nowe, zabrudzone doprowadzić do estetycznego wyglądu. Zastosować konstrukcję:
   a). istniejąca kostka, z wymianą uszkodzonej na nową,
   b). 3 cm podsypka cementowo-piaskowa 1:4,
   c). 10 cm podb. zasadn. z mieszanki z kruszyw łamanych o uziarnieniu 0/31,5 mm,
   d). obrzeża osadzić na ławie oporowej/fundamentowej z betonu.
3. Wykopy zasypywać gruntem niewysadzinowym G1 i zagęszczać warstwami max. 0,3 m z każdorazowym badaniem wskaźnika zagęszczenia gruntu (Is), dla każdej warstwy do momentu uzyskania wartości: w obrębie jezdni/chodników min. 1,00 Is. (do głębokości 1,2 m), na głębokości poniżej 1,2 m do wartości min. 0,97 Is., w obrębie poboczy min. 0,98 Is., w obrębie pasów zieleni min. 0,95 Is. Badanie gruntu powinno przeprowadzać laboratorium niezależne od wykonawcy inwestycji. Ksero pomiarów zagęszczenia gruntu należy przekazać pracownikowi Zarządu Dróg Wojewódzkich przy odbiorze terenu po wykonaniu prac odtworzeniowych.
4. Pas zieleni należy odtworzyć do istniejących rzędnych oraz obsiać trawą.
5. Na wejście z robotami w pas drogowy, wymagane jest zawarcie umowy pomiędzy Inwestorem a Zarządem Dróg Wojewódzkich w celu określenia szczegółowych warunków budowy oraz zobowiązań Inwestora.

6. Czas świecenia należy dostosować do zmieniających się warunków widoczności zapewniając doświetlenia od zmierzchu do świtu (zabrania się wyłączania w porze nocnej).
7. Na czas robót należy opracować/wprowadzić projekt czasowej organizacji ruchu lub zabezpieczenie robót (jeżeli roboty nie wpływają na ruch pojazdów lub pieszych i nie ograniczają widoczności na drodze), zgodnie z rozporządzeniem Ministra Infrastruktury z dnia 23 września 2003 r. w sprawie szczegółowych warunków zarządzania ruchem na drogach oraz wykonywania nadzoru nad tym zarządzeniem (t.j. Dz.U. z 2017, poz.784). W przypadku etapowania robót, projekt należy skoordynować z poszczególnymi etapami prac.

Krzysztof Kocik
Z-ca Dyrektora ds. Zarządzania
Drogami i Dokumentacji
Zarządu Dróg Wojewódzkich
w Zielonej Górze
podpisano certyfikowanym podpisem elektronicznym

Sprawę prowadzi i wyjaśnień udzieli Krzysztof Krysiński, tel. 68 328 0300 wew. 379, e-mail: k.krysinski@zdw.zgora.pl
Otrzymują:
1. Adresat – pełnomocnik: Pan Bogusław Dworecki
   Adres do koresp.: Przedsiębiorstwo Projektowo-Usługowo-Handlowe „MD" Bogusław Dworecki,
   al. Wojska Polskiego 130D, 68-200 Żary
2. aa K.K.

Do wiadomości:
- RDW Kożuchów

* Administratorem Pani/Pana danych osobowych jest Zarząd Dróg Wojewódzkich w Zielonej Górze. Szczegółowe informacje dostępne są na stronie
internetowej www.zdw.zgora.pl

Potwierdzam zgodność kopii wydruku z dokumentem elektronicznym:

Identyfikator dokumentu	91564.359635.417456
Nazwa dokumentu	pismo uzgodnienie.pdf
Tytuł dokumentu	pismo uzgodnienie
Sygnatura dokumentu	WUZ.415.244.2024
Data dokumentu	2024-11-21
Skrót dokumentu	26F021289A2E772ECDD0FD4A83B99E15495A471C
Wersja dokumentu	1.10
Data podpisu	2024-11-21 17:08:20
Podpisane przez	Krzysztof Marcin Kocik Z-ca Dyrektora ds Zarządzania Drogami i Dokumentacji
Rodzaj certyfikatu	Certyfikat kwalifikowany podpisu elektronicznego

EZD 3.124.70.69.

Data wydruku: 2024-11-22

Autor wydruku: Krysiński Krzysztof (Specjalista)

MAPA DO CELÓW PROJEKTOWYCH
SKALA 1:500

Nazwa miejscowości		IŁOWA
Działka		1/4
Jednostka ewidencyjna	identyfikator	081004_4
	nazwa	IŁOWA
Obręb ewidencyjny	identyfikator	081004_4.0001
	nazwa	IŁOWA
Sekcja mapy		5.157.22.05.1.4
Nazwa układu współrzędnych	prostokątnych płaskich	PL–ETRF2000
	wysokości	PL–KRON86–NH
Oznaczenie granic obszaru, który był przedmiotem aktualizacji		
Oznaczenie i informacje o służebnościach gruntowych		nie badano
Oznaczenie i symbol konturu użytku gruntowego, który nie jest ujawniony w bazie danych ewidencji gruntów i budynków.		
Nie wyklucza się istnienia w terenie innych, nie wykazanych na niniejszej mapie urządzeń podziemnych, które nie były zgłoszone do inwentaryzacji lub o których brak informacji branż.		
Granice i numery działek naniesiono na podstawie mapy ewidencyjnej. Dane dotyczące granic działki nr 1/4 , pochodzą z pomiarów bezpośrednich w terenie i spełniają pod względem dokładności kryteria obowiązujących standardów technicznych. Dane dotyczące pozostałych granic działek ewidencyjnych nie spełniają pod względem dokładności kryteriów obowiązujących standardów technicznych.		
Poświadczam, że niniejszy dokument został opracowany w wyniku prac geodezyjnych i kartograficznych, których rezultaty zawiera pozytywnie zweryfikowany operat techniczny. Jednocześnie informuję, że jestem świadomy odpowiedzialności karnej za złożenie fałszywego oświadczenia.		
Organ służby geodezyjnej, który otrzymał zgłoszenie.		Starosta Żagański
Nr oraz data sporządzenia dokumentu zawierającego wynik pozytywnej weryfikacji		Protokół Weryfikacji Nr G.6640.1479.2023_14007 z dnia 10–01–2024
Imię i nazwisko oraz nr uprawnień zawodowych kierownika prac		Szymon Michen nr upr.19214
Identyfikator zgłoszenia prac geodezyjnych		G.6640.1479.2023
Data opracowania mapy		28–12–2023

MICHEN
DOMIAR GEODETA UPRAWNIONY SZYMON MICHEN
68-208 ŁĘKNICA UL.BIAŁA 39
tel. 608022570
NIP: 9241429815 REGON: 971188322
Nr uprawnień: 19214
nazwa wykonawcy prac

GEODETA UPRAWNIONY
Szymon Michen
uprawnienia nr 19214
ul.Kościelna 2c3 68-130 Gozdnica
NIP 9241429815 tel 608022570
imię i nazwisko, nr uprawnień kierownika prac

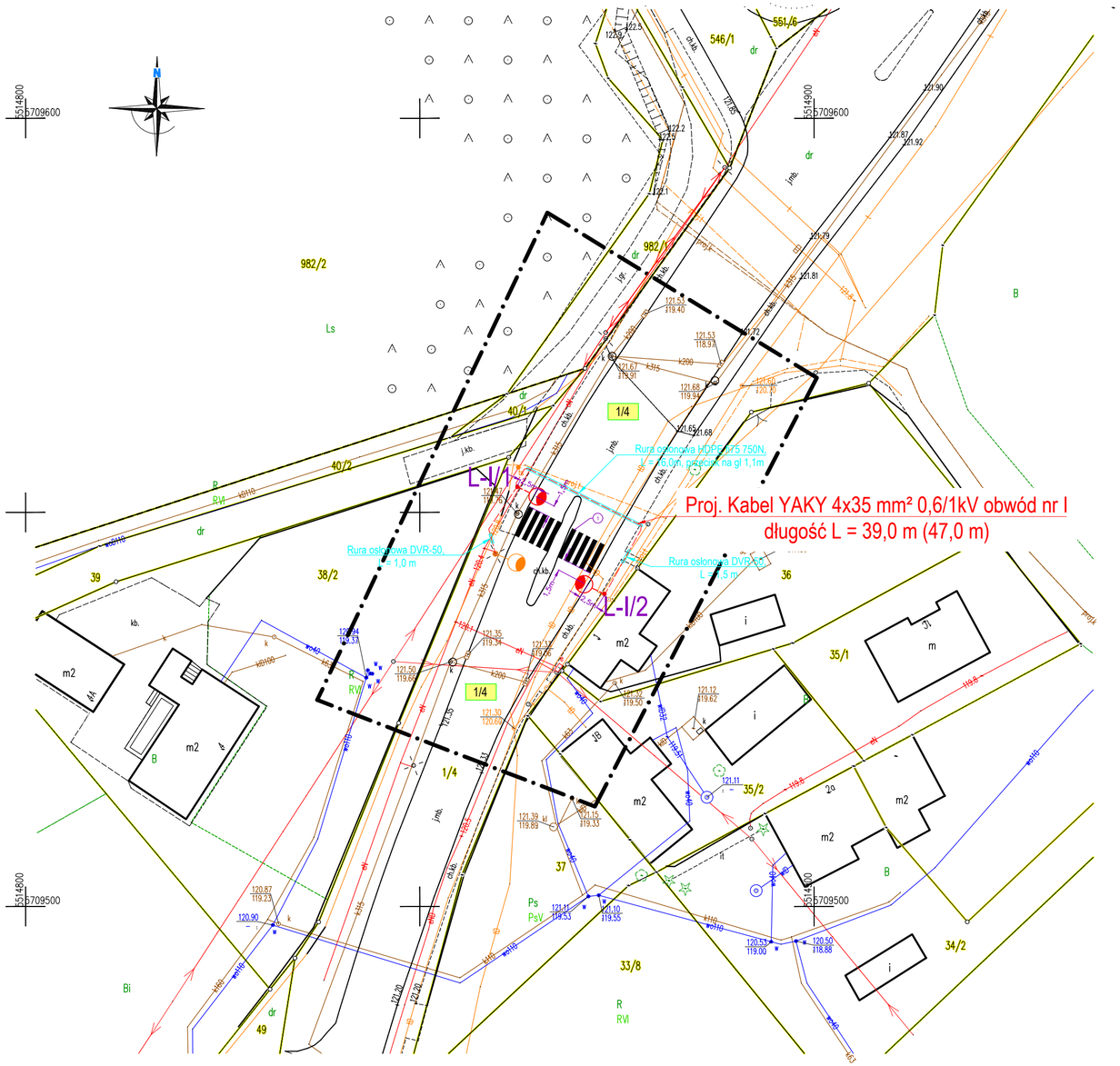

LEGENDA - OBJAŚNIENIA

	Projektowane słupy oświetleniowe stalowe ocynkowane stożkowe o wysokości h = 6 m, grubość blachy 3-4 mm. Montaż oprawy dla słupa L-I/1 na wysięgniku o dł. 2,5m, kąt nachylenia oprawy 10° oraz dla słupa L-I/2 nawysięgniku o dl. 2,5m, kąt nachylenia 10°. Oprawy oświetleniowe LED 53 W, 5700K, II klasa ochronności, IP 66, obudowa dwukomorowa. Słupy i oprawy malowane na kolor grafitowy RAL7016.
	Istniejący słup oświetleniowy.
	Projektowany kabel oświetlenia drogowego obwód nr I -YAKY 4x35 mm² 0,6/1kV długość L(Lc) 39,0(47,0)m.
1/4	Działki objęte opracowaniem we właściwościach wojewody

PRACOWNIA PROJEKTOWA Przedsiębiorstwo Projektowo Usługowo Handlowe MD Aleja Wojska Polskiego 130d, 68-200 Żary			Skala: 1:500
Projektant: mgr inż. Bogusław Dworecki	Podpis:	data opracowania kwiecień 2024	nr upraw. LBS/0041/POOE/13
Sprawdzający: mgr inż. Krzysztof Maniakowski	Podpis:	data opracowania kwiecień 2024	nr upraw. LBS/0001/PWOE/10
Opracował: mgr inż. Marcin Dworecki	Podpis:	data opracowania kwiecień 2024	Asystent projektanta
Inwestor:	Gmina Iłowa, ul. Żeromskiego 27, 68-120 Iłowa		
Obiekt:	Budowa oświetlenia przejść dla pieszych w miejscowości Iłowa ul.Żagańska, działka nr 1/4. Sieć elektroenergetyczna kablowa niskiego napięcia - 0,4 kV.		
Adres:	Iłowa ul. Żagańska, działka nr 1/4, obręb 0001 Iłowa, jednostka ewidencyjna 081004_4 Iłowa obszar miejski.		
Nazwa rysunku:	**PLAN ZAGOSPODAROWANIA TERENU**		**Rys. nr 1A**

MAPA DO CELÓW PROJEKTOWYCH
SKALA 1:500

Nazwa miejscowości		IŁOWA
Działka		210
Jednostka ewidencyjna	identyfikator	081004_4
	nazwa	IŁOWA
Obręb ewidencyjny	identyfikator	081004_4.0001
	nazwa	IŁOWA
Sekcja mapy		5.157.22.09.4.2
Nazwa układu współrzędnych	prostokątnych płaskich	PL–ETRF2000
	wysokości	PL–KRON86–NH
Oznaczenie granic obszaru, który był przedmiotem aktualizacji		
Oznaczenie i informacje o służebnościach gruntowych		nie badano
Oznaczenie i symbol konturu użytku gruntowego, który nie jest ujawniony w bazie danych ewidencji gruntów i budynków.		

Nie wyklucza się istnienia w terenie innych, nie wykazanych na niniejszej mapie urządzeń podziemnych, które nie były zgłoszone do inwentaryzacji lub o których brak informacji branż.

Granice i numery działek naniesiono na podstawie mapy ewidencyjnej.
Dane dotyczące granic działki nr 210 , pochodzą z pomiarów bezpośrednich w terenie i spełniają pod względem dokładności kryteria obowiązujących standardów technicznych.
Dane dotyczące pozostałych granic działek ewidencyjnych nie spełniają pod względem dokładności kryteriów obowiązujących standardów technicznych.

Poświadczam, że niniejszy dokument został opracowany w wyniku prac geodezyjnych i kartograficznych, których rezultaty zawiera pozytywnie zweryfikowany operat techniczny.
Jednocześnie informuję, że jestem świadomy odpowiedzialności karnej za złożenie fałszywego oświadczenia.

Organ służby geodezyjnej, który otrzymał zgłoszenie.	Starosta Żagański
Nr oraz data sporządzenia dokumentu zawierającego wynik pozytywnej weryfikacji	Protokół Weryfikacji Nr G.6640.1480.2023_14009 z dnia 10–01–2024
Imię i nazwisko oraz nr uprawnień zawodowych kierownika prac	Szymon Michen nr upr.19214
Identyfikator zgłoszenia prac geodezyjnych	G.6640.1480.2023
Data opracowania mapy	28–12–2023

MICHEN
DOMIAR GEODETA UPRAWNIONY SZYMON MICHEN
68-208 ŁĘKNICA UL.BIAŁA 39
tel. 608022570
NIP: 9241429815 REGON: 971188322
Nr uprawnień: 19214
nazwa wykonawcy prac

GEODETA UPRAWNIONY
Szymon Michen
uprawnienia nr 19214
ul.Kościelna 2c3 68-130 Gozdnica
NIP 9241429815 tel 608022570
imię i nazwisko, nr uprawnień kierownika prac

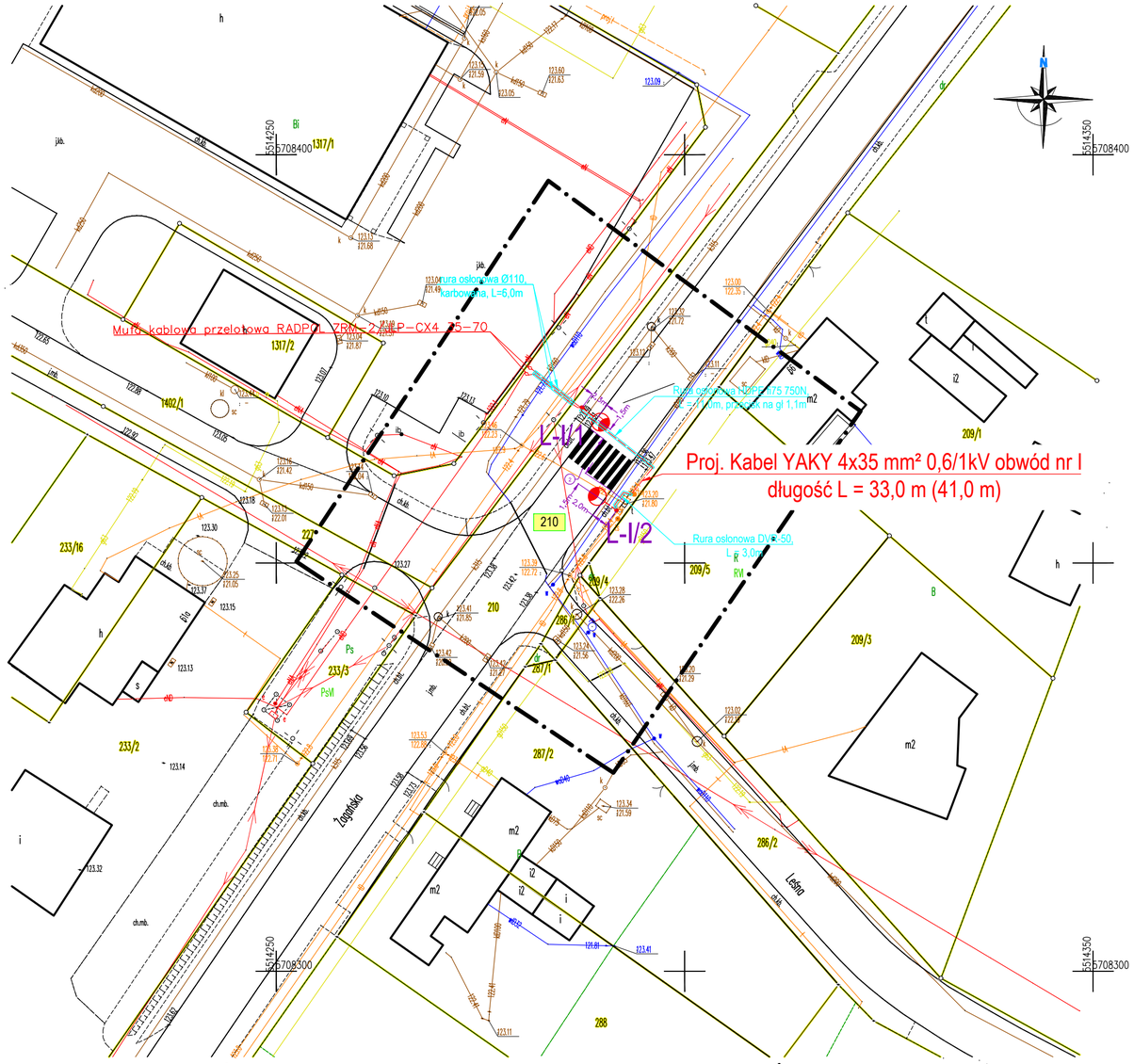

LEGENDA - OBJAŚNIENIA

	Projektowane słupy oświetleniowe stalowe ocynkowane stożkowe o wysokości h = 6 m, grubość blachy 3-4 mm. Montaż oprawy dla słupa L-I/1 na wysięgniku o dł. 2,0m, kąt nachylenia oprawy 15° oraz dla słupa L-I/2 na wysięgniku o dł. 2,0m, kąt nachylenia 15°. Oprawy oświetleniowe LED 53 W, 5700K, II klasa ochronności, IP 66, obudowa dwukomorowa. Słupy i oprawy malowane na kolor grafitowy RAL7016.
–––––	Projektowany kabel oświetlenia drogowego obwód nr I -YAKY 4x35 mm² 0,6/1kV długość L(Lc) 33,0(41,0)m.
210	Działki objęte opracowaniem we właściwościach wojewody

PRACOWNIA PROJEKTOWA Przedsiębiorstwo Projektowo Usługowo Handlowe MD Aleja Wojska Polskiego 130d, 68-200 Żary			Skala: 1:500
Projektant: mgr inż. Bogusław Dworecki	Podpis:	data opracowania lipiec 2024	nr upraw. LBS/0041/POOE/13
Sprawdzający: mgr inż. Krzysztof Maniakowski	Podpis:	data opracowania lipiec 2024	nr upraw. LBS/0001/PWOE/10
Opracował: mgr inż. Marcin Dworecki	Podpis:	data opracowania lipiec 2024	Asystent projektanta
Inwestor:	Gmina Iłowa, ul. Żeromskiego 27, 68-120 Iłowa		
Obiekt:	Budowa oświetlenia oświetlenia przejść dla pieszych w miejscowości Iłowa ul.Żagańska, działka nr 210. Sieć elektroenergetyczna kablowa niskiego napięcia - 0,4 kV.		
Adres:	Iłowa ul. Żagańska, działka nr 210, obręb 0001 Iłowa, jednostka ewidencyjna 081004_4 Iłowa obszar miejski.		
Nazwa rysunku:	**PLAN ZAGOSPODAROWANIA TERENU**		**Rys. nr 1B**

MAPA DO CELÓW PROJEKTOWYCH
SKALA 1:500

Nazwa miejscowości		IŁOWA
Działka		210
Jednostka ewidencyjna	identyfikator	081004_4
	nazwa	IŁOWA
Obręb ewidencyjny	identyfikator	081004_4.0001
	nazwa	IŁOWA
Sekcja mapy		5.157.22.09.4.4
Nazwa układu współrzędnych	prostokątnych płaskich	PL–ETRF2000
	wysokości	PL–KRON86–NH
Oznaczenie granic obszaru, który był przedmiotem aktualizacji		
Oznaczenie i informacje o służebnościach gruntowych		nie badano
Oznaczenie i symbol konturu użytku gruntowego, który nie jest ujawniony w bazie danych ewidencji gruntów i budynków.		
Nie wyklucza się istnienia w terenie innych, nie wykazanych na niniejszej mapie urządzeń podziemnych, które nie były zgłoszone do inwentaryzacji lub o których brak informacji branż.		
Granice i numery działek naniesiono na podstawie mapy ewidencyjnej. Dane dotyczące granic działki nr 210 , pochodzą z pomiarów bezpośrednich w terenie i spełniają pod względem dokładności kryteria obowiązujących standardów technicznych. Dane dotyczące pozostałych granic działek ewidencyjnych nie spełniają pod względem dokładności kryteriów obowiązujących standardów technicznych.		
Poświadczam, że niniejszy dokument został opracowany w wyniku prac geodezyjnych i kartograficznych, których rezultaty zawiera pozytywnie zweryfikowany operat techniczny. Jednocześnie informuję, że jestem świadomy odpowiedzialności karnej za złożenie fałszywego oświadczenia.		
Organ służby geodezyjnej, który otrzymał zgłoszenie.		Starosta Żagański
Nr oraz data sporządzenia dokumentu zawierającego wynik pozytywnej weryfikacji		Protokół Weryfikacji Nr G.6640.1481.2023_14010 z dnia 10–01–2024
Imię i nazwisko oraz nr uprawnień zawodowych kierownika prac		Szymon Michen nr upr.19214
Identyfikator zgłoszenia prac geodezyjnych		G.6640.1481.2023
Data opracowania mapy		28–12–2023

MICHEN
DOMIAR GEODETA UPRAWNIONY SZYMON MICHEN
68-208 ŁĘKNICA UL.BIAŁA 39
tel. 608022570
NIP: 9241429815 REGON: 971188322
Nr uprawnień: 19214
nazwa wykonawcy prac

GEODETA UPRAWNIONY
Szymon Michen
uprawnienia nr 19214
ul.Kościelna 2c3 68-130 Gozdnica
NIP 9241429815 tel 608022570
imię i nazwisko, nr uprawnień kierownika prac



LEGENDA - OBJAŚNIENIA

	Projektowane słupy oświetleniowe stalowe ocynkowane stożkowe o wysokości h = 6 m, grubość blachy 3-4 mm. Montaż oprawy słupa L-I/1 na wysięgniku o dł. 2,5m, kąt nachylenia oprawy 10° oraz dla słupa L-I/2 na wysięgniku o dl. 2,5m, kąt nachylenia 10°. Oprawy oświetleniowe LED 53 W, 5700K, II klasa ochronności, IP 66, obudowa dwukomorowa. Słupy i oprawy malowane na kolor grafitowy RAL7016.
	Istniejący słup oświetleniowy.
	Projektowany kabel oświetlenia drogowego obwód nr I -YAKY 4x35 mm² 0,6/1kV długość L(Lc) 37,5(45,5)m.
235/1	Działki objęte opracowaniem we właściwościach starosty
210	Działki objęte opracowaniem we właściwościach wojewody

PRACOWNIA PROJEKTOWA Przedsiębiorstwo Projektowo Usługowo Handlowe MD Aleja Wojska Polskiego 130d, 68-200 Żary			Skala: 1:500
Projektant: mgr inż. Bogusław Dworecki	Podpis:	data opracowania lipiec 2024	nr upraw. LBS/0041/POOE/13
Sprawdzający: mgr inż. Krzysztof Maniakowski	Podpis:	data opracowania lipiec 2024	nr upraw. LBS/0001/PWOE/10
Opracował: mgr inż. Marcin Dworecki	Podpis:	data opracowania lipiec 2024	Asystent projektanta
Inwestor:	Gmina Iłowa, ul. Żeromskiego 27, 68-120 Iłowa		
Obiekt:	Budowa oświetlenia oświetlenia przejść dla pieszych w miejscowości Iłowa ul.Żagańska, działka nr 210, 235/1. Sieć elektroenergetyczna kablowa niskiego napięcia - 0,4 kV.		
Adres:	Iłowa ul. Żagańska, działka nr 210, 235/1 obręb 0001 Iłowa, jednostka ewidencyjna 081004_4 Iłowa obszar miejski.		
Nazwa rysunku:	**PLAN ZAGOSPODAROWANIA TERENU**		**Rys. nr 1C**

MAPA DO CELÓW PROJEKTOWYCH
SKALA 1:500

Nazwa miejscowości		IŁOWA
Działka		378
Jednostka ewidencyjna	identyfikator	081004_4
	nazwa	IŁOWA
Obręb ewidencyjny	identyfikator	081004_4.0001
	nazwa	IŁOWA
Sekcja mapy		5.157.22.09.4.4
Nazwa układu współrzędnych	prostokątnych płaskich	PL–ETRF2000
	wysokości	PL–KRON86–NH
Oznaczenie granic obszaru, który był przedmiotem aktualizacji		
Oznaczenie i informacje o służebnościach gruntowych		nie badano
Oznaczenie i symbol konturu użytku gruntowego, który nie jest ujawniony w bazie danych ewidencji gruntów i budynków.		

Nie wyklucza się istnienia w terenie innych, nie wykazanych na niniejszej mapie urządzeń podziemnych, które nie były zgłoszone do inwentaryzacji lub o których brak informacji branż.

Granice i numery działek naniesiono na podstawie mapy ewidencyjnej.
Dane dotyczące granic działki nr 378 , pochodzą z pomiarów bezpośrednich w terenie i spełniają pod względem dokładności kryteria obowiązujących standardów technicznych.
Dane dotyczące pozostałych granic działek ewidencyjnych nie spełniają pod względem dokładności kryteriów obowiązujących standardów technicznych.

Poświadczam, że niniejszy dokument został opracowany w wyniku prac geodezyjnych i kartograficznych, których rezultaty zawiera pozytywnie zweryfikowany operat techniczny.
Jednocześnie informuję, że jestem świadomy odpowiedzialności karnej za złożenie fałszywego oświadczenia.

Organ służby geodezyjnej, który otrzymał zgłoszenie.	Starosta Żagański
Nr oraz data sporządzenia dokumentu zawierającego wynik pozytywnej weryfikacji	Protokół Weryfikacji Nr G.6640.1482.2023_14020 z dnia 12–01–2024
Imię i nazwisko oraz nr uprawnień zawodowych kierownika prac	Szymon Michen nr upr.19214
Identyfikator zgłoszenia prac geodezyjnych	G.6640.1482.2023
Data opracowania mapy	03–01–2024

MICHEN
DOMIAR GEODETA UPRAWNIONY SZYMON MICHEN
68-208 ŁĘKNICA UL.BIAŁA 39
tel. 608022570
NIP: 9241429815 REGON: 971188322
Nr uprawnień: 19214
nazwa wykonawcy prac

GEODETA UPRAWNIONY
Szymon Michen
uprawnienia nr 19214
ul.Kościelna 2c3 68-130 Gozdnica
NIP 9241429815 tel 608022570
imię i nazwisko, nr uprawnień kierownika prac

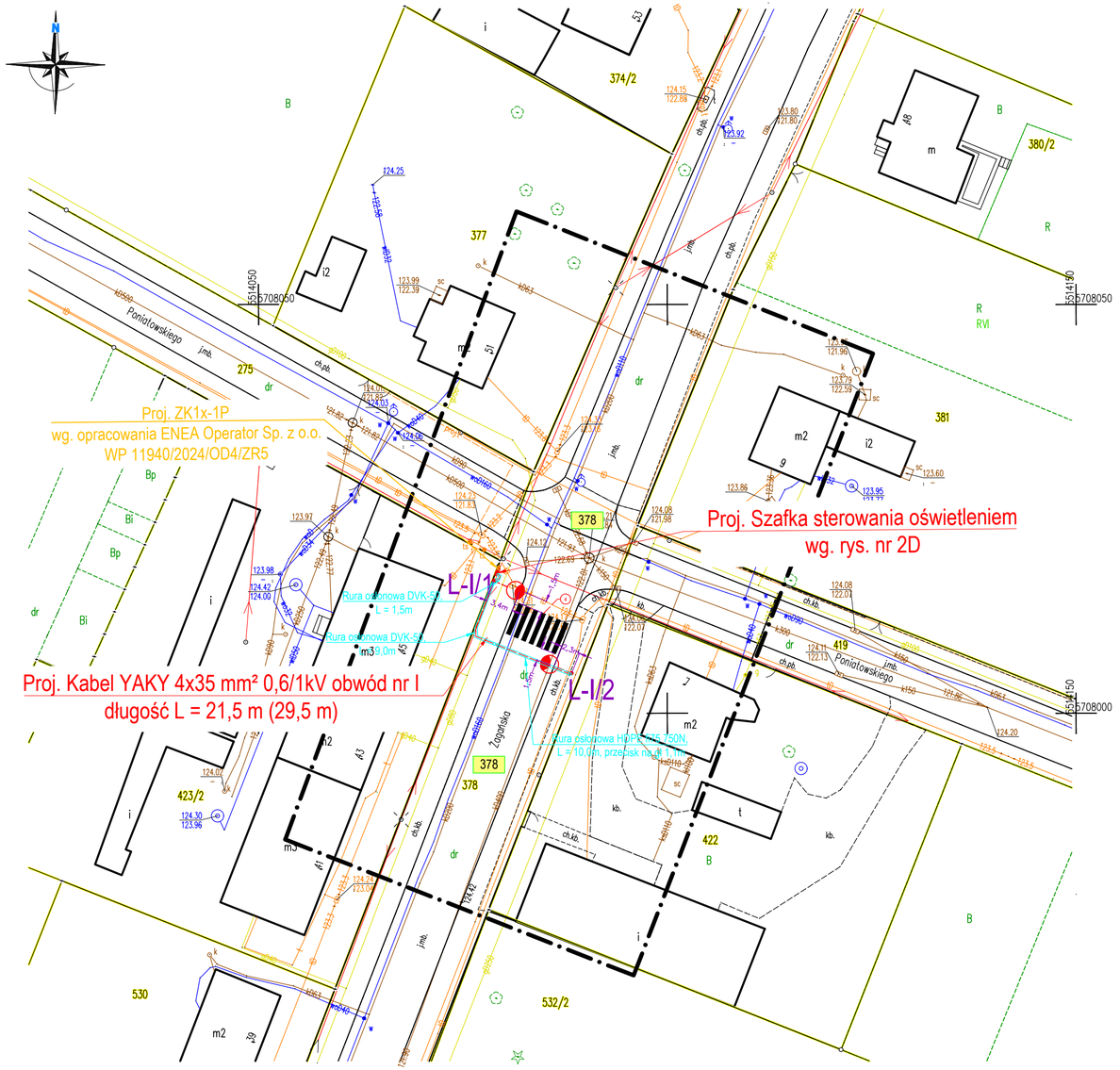

LEGENDA - OBJAŚNIENIA

	Projektowane słupy oświetleniowe stalowe ocynkowane stożkowe o wysokości h = 6 m, grubość blachy 3-4 mm. Montaż oprawy słupa L-I/1 na wysięgniku o dł. 3,5m, kąt nachylenia oprawy 15° oraz dla słupa L-I/2 na wysięgniku o dł. 2,0m, kąt nachylenia 15°. Oprawy oświetleniowe LED 53 W, 5700K, II klasa ochronności, IP 66, obudowa dwukomorowa. Słupy i oprawy malowane na kolor grafitowy RAL7016.
	Projektowany kabel oświetlenia drogowego obwód nr I -YAKY 4x35 mm² 0,6/1kV długość L(Lc) 21,5(29,5)m. Kabel zasilający szafkę sterowniczą YAKY 4 x 35 mm² L(Lc)=3,0(7,0)m.
378	Działki objęte opracowaniem we właściwościach wojewody

PRACOWNIA PROJEKTOWA Przedsiębiorstwo Projektowo Usługowo Handlowe MD Aleja Wojska Polskiego 130d, 68-200 Żary			Skala: 1:500
Projektant: mgr inż. Bogusław Dworecki	Podpis:	data opracowania lipiec 2024	nr upraw. LBS/0041/POOE/13
Sprawdzający: mgr inż. Krzysztof Maniakowski	Podpis:	data opracowania lipiec 2024	nr upraw. LBS/0001/PWOE/10
Opracował: mgr inż. Marcin Dworecki	Podpis:	data opracowania lipiec 2024	Asystent projektanta
Inwestor:	Gmina Iłowa, ul. Żeromskiego 27, 68-120 Iłowa		
Obiekt:	Budowa oświetlenia oświetlenia przejść dla pieszych w miejscowości Iłowa ul.Żagańska, działka nr 378. Sieć elektroenergetyczna kablowa niskiego napięcia - 0,4 kV.		
Adres:	Iłowa ul. Żagańska, działka nr 378, obręb 0001 Iłowa, jednostka ewidencyjna 081004_4 Iłowa obszar miejski.		
Nazwa rysunku:	**PLAN ZAGOSPODAROWANIA TERENU**		**Rys. nr 1D**

MAPA DO CELÓW PROJEKTOWYCH
SKALA 1:500

Nazwa miejscowości		IŁOWA
Działka		686/1 i w zakresie
Jednostka ewidencyjna	identyfikator	081004_4
	nazwa	IŁOWA
Obręb ewidencyjny	identyfikator	081004_4.0001
	nazwa	IŁOWA
Sekcja mapy		5.157.22.14.2.2
Nazwa układu współrzędnych	prostokątnych płaskich	PL–ETRF2000
	wysokości	PL–KRON86–NH
Oznaczenie granic obszaru, który był przedmiotem aktualizacji		
Oznaczenie i informacje o służebnościach gruntowych		nie badano
Oznaczenie i symbol konturu użytku gruntowego, który nie jest ujawniony w bazie danych ewidencji gruntów i budynków.		

Nie wyklucza się istnienia w terenie innych, nie wykazanych na niniejszej mapie urządzeń podziemnych, które nie były zgłoszone do inwentaryzacji lub o których brak informacji branż.

Granice i numery działek naniesiono na podstawie mapy ewidencyjnej.
Dane dotyczące granic działki nr 378 ; 686/1 , pochodzą z pomiarów bezpośrednich w terenie i spełniają pod względem dokładności kryteria obowiązujących standardów technicznych.
Dane dotyczące pozostałych granic działek ewidencyjnych nie spełniają pod względem dokładności kryteriów obowiązujących standardów technicznych.

Poświadczam, że niniejszy dokument został opracowany w wyniku prac geodezyjnych i kartograficznych, których rezultaty zawiera pozytywnie zweryfikowany operat techniczny. Jednocześnie informuję, że jestem świadomy odpowiedzialności karnej za złożenie fałszywego oświadczenia.

Organ służby geodezyjnej, który otrzymał zgłoszenie.	Starosta Żagański
Nr oraz data sporządzenia dokumentu zawierającego wynik pozytywnej weryfikacji	Protokół Weryfikacji Nr G.6640.1483.2023_14026 z dnia 15–01–2024
Imię i nazwisko oraz nr uprawnień zawodowych kierownika prac	Szymon Michen nr upr.19214
Identyfikator zgłoszenia prac geodezyjnych	G.6640.1483.2023
Data opracowania mapy	03–01–2024

MICHEN
DOMIAR GEODETA UPRAWNIONY SZYMON MICHEN
68-208 ŁĘKNICA UL.BIAŁA 39
tel. 608022570
NIP: 9241429815 REGON: 971188322
Nr uprawnień: 19214
nazwa wykonawcy prac

GEODETA UPRAWNIONY
Szymon Michen
uprawnienia nr 19214
ul.Kościelna 2c3 68-130 Gozdnica
NIP 9241429815 tel 608022570
imię i nazwisko, nr uprawnień kierownika prac

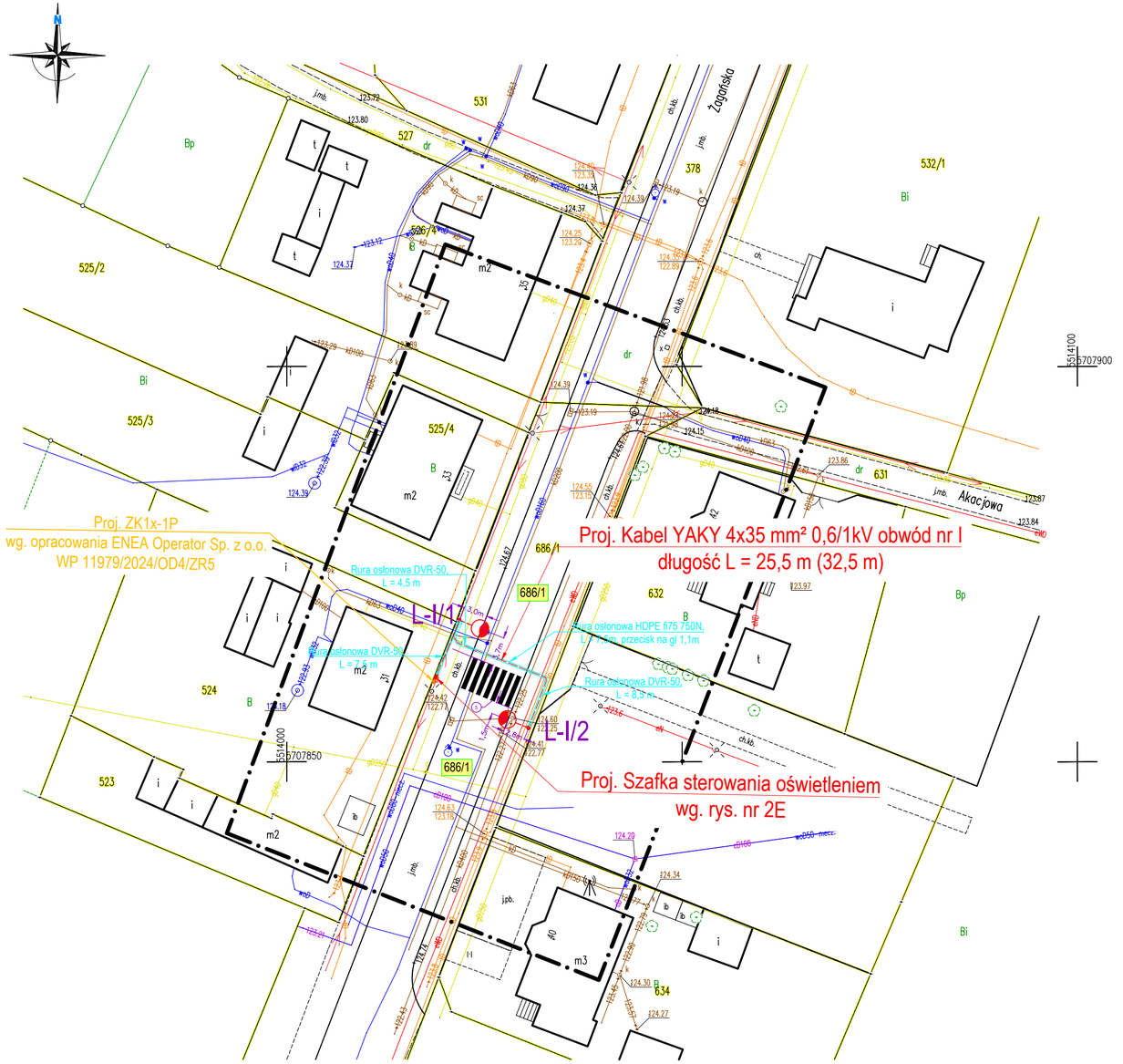

LEGENDA - OBJAŚNIENIA

	Projektowane słupy oświetleniowe stalowe ocynkowane stożkowe o wysokości h = 6 m, grubość blachy 3-4 mm. Montaż oprawy słupa L-I/1 na wysięgniku o długości 3,0m, kąt nachylenia oprawy 15° oraz dla słupa L-I/2 na wysięgniku o dl. 2,5m, kąt nachylenia 15°. Oprawy oświetleniowe LED 53 W, 5700K, II klasa ochronności, IP 66, obudowa dwukomorowa. Słupy i oprawy malowane na kolor grafitowy RAL7016.
	Projektowany kabel oświetlenia drogowego obwód nr I -YAKY 4x35 mm² 0,6/1kV długość L(Lc) 23,5(31,5)m.
686/1	Działki objęte opracowaniem we właściwościach wojewody

PRACOWNIA PROJEKTOWA Przedsiębiorstwo Projektowo Usługowo Handlowe MD Aleja Wojska Polskiego 130d, 68-200 Żary			Skala: 1:500
Projektant: mgr inż. Bogusław Dworecki	Podpis:	data opracowania lipiec 2024	nr upraw. LBS/0041/POOE/13
Sprawdzający: mgr inż. Krzysztof Maniakowski	Podpis:	data opracowania lipiec 2024	nr upraw. LBS/0001/PWOE/10
Opracował: mgr inż. Marcin Dworecki	Podpis:	data opracowania lipiec 2024	Asystent projektanta
Inwestor:	Gmina Iłowa, ul. Żeromskiego 27, 68-120 Iłowa		
Obiekt:	Budowa oświetlenia oświetlenia przejść dla pieszych w miejscowości Iłowa ul.Żagańska, działka nr 686/1. Sieć elektroenergetyczna kablowa niskiego napięcia - 0,4 kV.		
Adres:	Iłowa ul. Żagańska, działka nr 686/1 obręb 0001 Iłowa, jednostka ewidencyjna 081004_4 Iłowa obszar miejski.		
Nazwa rysunku:	**PLAN ZAGOSPODAROWANIA TERENU**		**Rys. nr 1E**

MAPA DO CELÓW PROJEKTOWYCH
SKALA 1:500

Nazwa miejscowości		IŁOWA
Działka		686/1 i w zakresie
Jednostka ewidencyjna	identyfikator	081004_4
	nazwa	IŁOWA
Obręb ewidencyjny	identyfikator	081004_4.0001
	nazwa	IŁOWA
Sekcja mapy		5.157.22.14.2.1
Nazwa układu współrzędnych	prostokątnych płaskich	PL–ETRF2000
	wysokości	PL–KRON86–NH
Oznaczenie granic obszaru, który był przedmiotem aktualizacji		
Oznaczenie i informacje o służebnościach gruntowych		nie badano
Oznaczenie i symbol konturu użytku gruntowego, który nie jest ujawniony w bazie danych ewidencji gruntów i budynków.		

Nie wyklucza się istnienia w terenie innych, nie wykazanych na niniejszej mapie urządzeń podziemnych, które nie były zgłoszone do inwentaryzacji lub o których brak informacji branż.

Granice i numery działek naniesiono na podstawie mapy ewidencyjnej.
Dane dotyczące granic działki nr 686/1 pochodzą z pomiarów bezpośrednich w terenie i spełniają pod względem dokładności kryteria obowiązujących standardów technicznych.
Dane dotyczące pozostałych granic działek ewidencyjnych nie spełniają pod względem dokładności kryteriów obowiązujących standardów technicznych.

Poświadczam, że niniejszy dokument został opracowany w wyniku prac geodezyjnych i kartograficznych, których rezultaty zawiera pozytywnie zweryfikowany operat techniczny. Jednocześnie informuję, że jestem świadomy odpowiedzialności karnej za złożenie fałszywego oświadczenia.

Organ służby geodezyjnej, który otrzymał zgłoszenie.	Starosta Żagański
Nr oraz data sporządzenia dokumentu zawierającego wynik pozytywnej weryfikacji	Protokół Weryfikacji Nr G.6640.1484.2023_14030 z dnia 15–01–2024
Imię i nazwisko oraz nr uprawnień zawodowych kierownika prac	Szymon Michen nr upr.19214
Identyfikator zgłoszenia prac geodezyjnych	G.6640.1484.2023
Data opracowania mapy	03–01–2024

MICHEN
DOMIAR GEODETA UPRAWNIONY SZYMON MICHEN
68-208 ŁĘKNICA UL.BIAŁA 39
tel. 608022570
NIP: 9241429815 REGON: 971188322
Nr uprawnień: 19214
nazwa wykonawcy prac

GEODETA UPRAWNIONY
Szymon Michen
uprawnienia nr 19214
ul.Kościelna 2c3 68-130 Gozdnica
NIP 9241429815 tel 608022570
imię i nazwisko, nr uprawnień kierownika prac

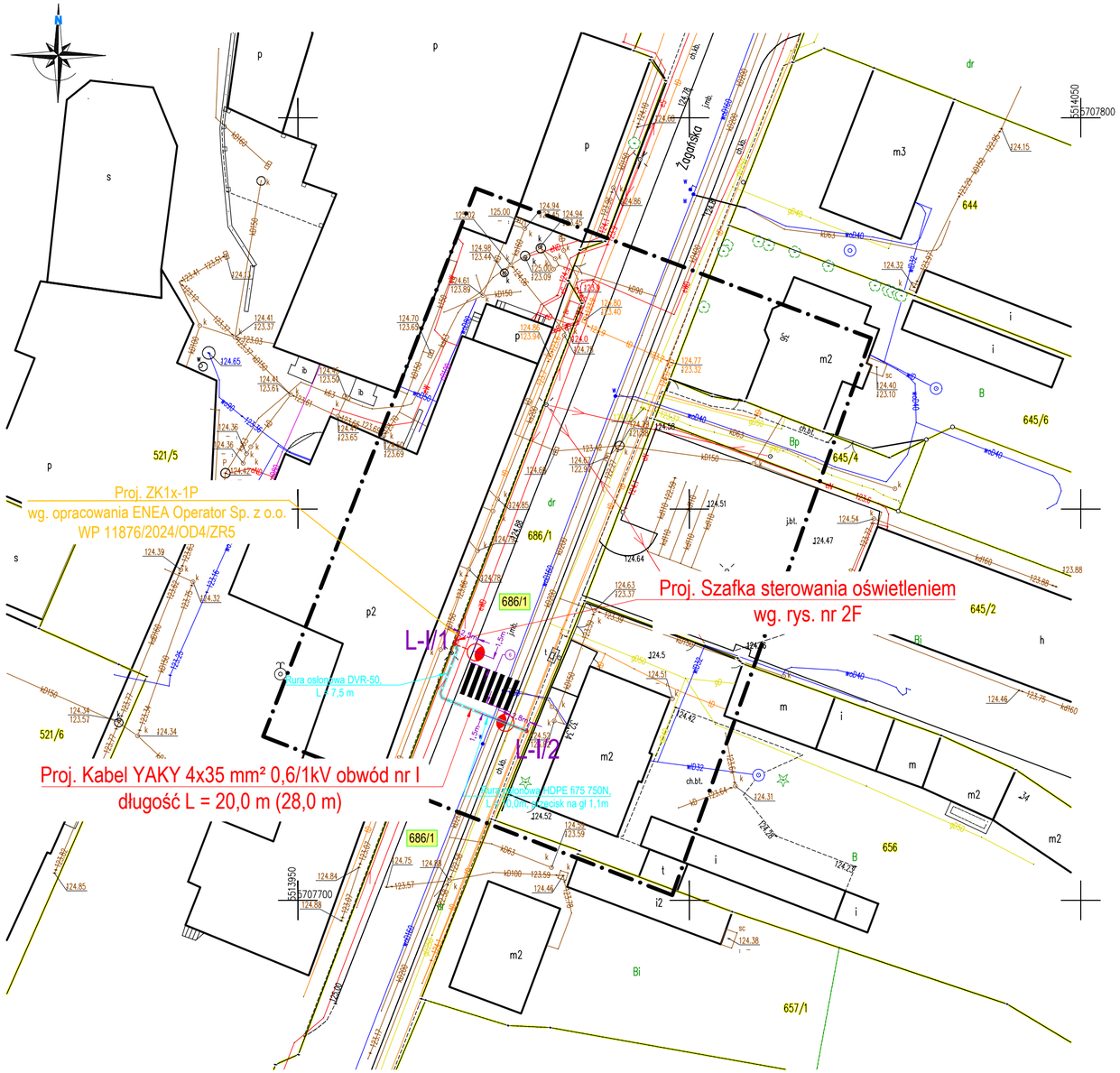

LEGENDA - OBJAŚNIENIA

	Projektowane słupy oświetleniowe stalowe ocynkowane stożkowe o wysokości h = 6 m, grubość blachy 3-4 mm. Montaż oprawy słupa L-I/1 na wysięgniku o długości 2,5m, kąt nachylenia oprawy 15° oraz dla słupa L-I/2 na wysięgniku o dł. 2,5m, kąt nachylenia 15°. Oprawy oświetleniowe LED 53 W, 5700K, II klasa ochronności, IP 66, obudowa dwukomorowa. Słupy i oprawy malowane na kolor grafitowy RAL7016.
	Projektowany kabel oświetlenia drogowego obwód nr I -YAKY 4x35 mm² 0,6/1kV długość L(Lc) 18,5(26,5)m.
686/1	Działki objęte opracowaniem we właściwościach wojewody

PRACOWNIA PROJEKTOWA Przedsiębiorstwo Projektowo Usługowo Handlowe MD Aleja Wojska Polskiego 130d, 68-200 Żary			Skala: 1:500
Projektant: mgr inż. Bogusław Dworecki	Podpis:	data opracowania lipiec 2024	nr upraw. LBS/0041/POOE/13
Sprawdzający: mgr inż. Krzysztof Maniakowski	Podpis:	data opracowania lipiec 2024	nr upraw. LBS/0001/PWOE/10
Opracował: mgr inż. Marcin Dworecki	Podpis:	data opracowania lipiec 2024	Asystent projektanta
Inwestor:	Gmina Iłowa, ul. Żeromskiego 27, 68-120 Iłowa		
Obiekt:	Budowa oświetlenia oświetlenia przejść dla pieszych w miejscowości Iłowa ul.Żagańska, działka nr 686/1. Sieć elektroenergetyczna kablowa niskiego napięcia - 0,4 kV.		
Adres:	Iłowa ul. Żagańska, działka nr 686/1 obręb 0001 Iłowa, jednostka ewidencyjna 081004_4 Iłowa obszar miejski.		
Nazwa rysunku:	**PLAN ZAGOSPODAROWANIA TERENU**		**Rys. nr 1F**

MAPA DO CELÓW PROJEKTOWYCH
SKALA 1:500

Nazwa miejscowości		IŁOWA
Działka		686/1
Jednostka ewidencyjna	identyfikator	081004_4
	nazwa	IŁOWA
Obręb ewidencyjny	identyfikator	081004_4.0001
	nazwa	IŁOWA
Sekcja mapy		5.157.22.14.2.3
Nazwa układu współrzędnych	prostokątnych płaskich	PL–ETRF2000
	wysokości	PL–KRON86–NH
Oznaczenie granic obszaru, który był przedmiotem aktualizacji		
Oznaczenie i informacje o służebnościach gruntowych		nie badano
Oznaczenie i symbol konturu użytku gruntowego, który nie jest ujawniony w bazie danych ewidencji gruntów i budynków.		
Nie wyklucza się istnienia w terenie innych, nie wykazanych na niniejszej mapie urządzeń podziemnych, które nie były zgłoszone do inwentaryzacji lub o których brak informacji branż.		
Granice i numery działek naniesiono na podstawie mapy ewidencyjnej. Dane dotyczące granic działki nr 686/1 , pochodzą z pomiarów bezpośrednich w terenie i spełniają pod względem dokładności kryteria obowiązujących standardów technicznych. Dane dotyczące pozostałych granic działek ewidencyjnych nie spełniają pod względem dokładności kryteriów obowiązujących standardów technicznych.		
Poświadczam, że niniejszy dokument został opracowany w wyniku prac geodezyjnych i kartograficznych, których rezultaty zawiera pozytywnie zweryfikowany operat techniczny. Jednocześnie informuję, że jestem świadomy odpowiedzialności karnej za złożenie fałszywego oświadczenia.		
Organ służby geodezyjnej, który otrzymał zgłoszenie.		Starosta Żagański
Nr oraz data sporządzenia dokumentu zawierającego wynik pozytywnej weryfikacji		Protokół Weryfikacji Nr G.6640.177.2024_14146 z dnia 19–02–2024
Imię i nazwisko oraz nr uprawnień zawodowych kierownika prac		Szymon Michen nr upr.19214
Identyfikator zgłoszenia prac geodezyjnych		G.6640.177.2024
Data opracowania mapy		16–02–2024

MICHEN
DOMIAR GEODETA UPRAWNIONY SZYMON MICHEN
68-208 ŁĘKNICA UL.BIAŁA 39
tel. 608022570
NIP: 9241429815 REGON: 971188322
Nr uprawnień: 19214
nazwa wykonawcy prac

GEODETA UPRAWNIONY
Szymon Michen
uprawnienia nr 19214
ul.Kościelna 2c3 68-130 Gozdnica
NIP 9241429815 tel 608022570
imię i nazwisko, nr uprawnień kierownika prac

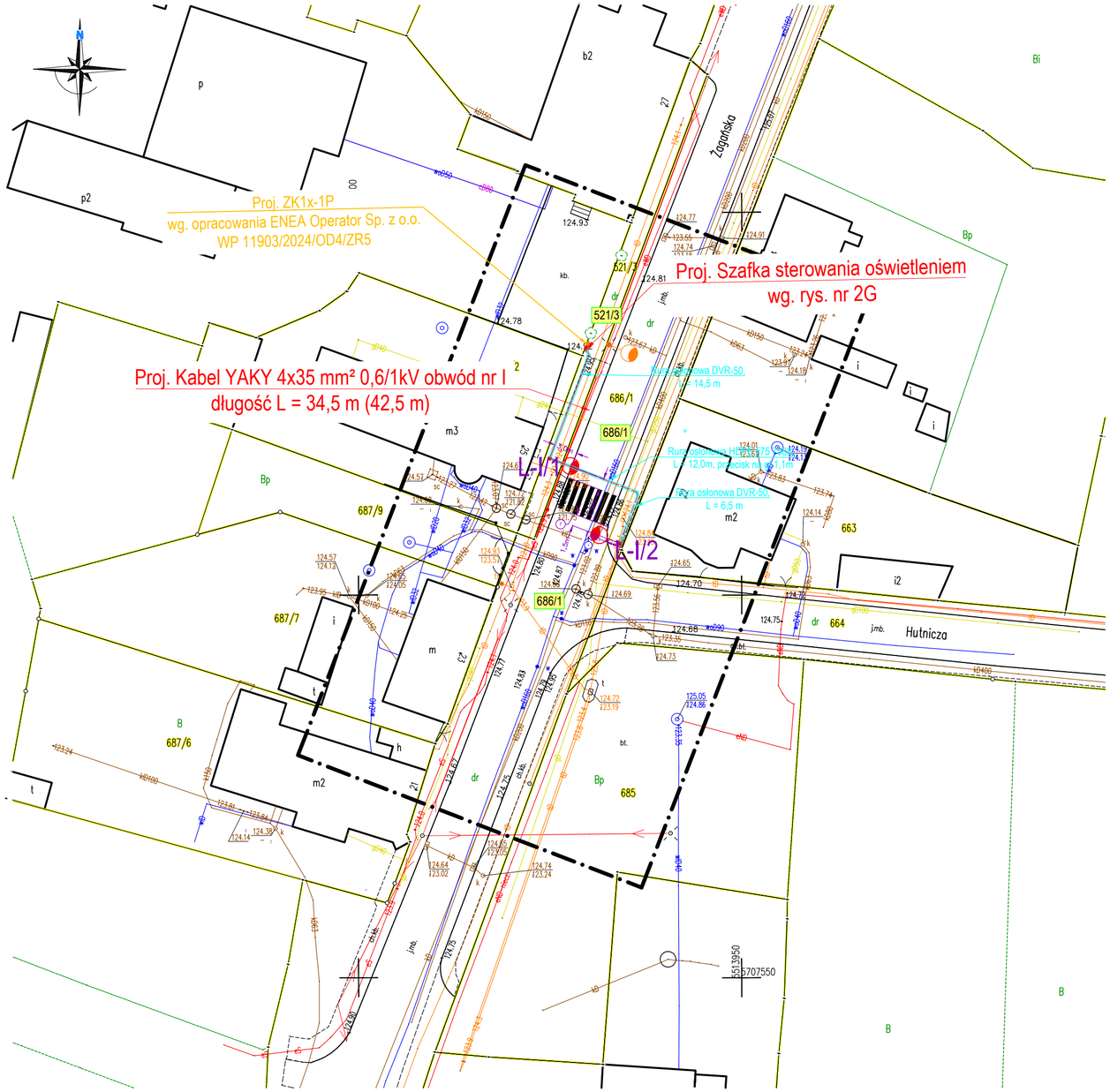

LEGENDA - OBJAŚNIENIA

	Projektowane słupy oświetleniowe stalowe ocynkowane stożkowe o wysokości h = 6 m, grubość blachy 3-4 mm. Montaż oprawy słupa L-I/1 na wysięgniku o dł. 3,0m, kąt nachylenia oprawy 15° oraz dla słupa L-I/2 na wysięgniku o dł. 2,0m, kąt nachylenia 15°. Oprawy oświetleniowe LED 53 W, 5700K, II klasa ochronności, IP 66, obudowa dwukomorowa. Słupy i oprawy malowane na kolor grafitowy RAL7016.
	Istniejący słup oświetleniowy.
	Projektowany kabel oświetlenia drogowego obwód nr I -YAKY 4x35 mm² 0,6/1kV długość L(Lc) 34,5(42,5)m.
686/1	Działki objęte opracowaniem we właściwościach wojewody

PRACOWNIA PROJEKTOWA Przedsiębiorstwo Projektowo Usługowo Handlowe MD Aleja Wojska Polskiego 130d, 68-200 Żary			Skala: 1:500
Projektant: mgr inż. Bogusław Dworecki	Podpis:	data opracowania lipiec 2024	nr upraw. LBS/0041/POOE/13
Sprawdzający: mgr inż. Krzysztof Maniakowski	Podpis:	data opracowania lipiec 2024	nr upraw. LBS/0001/PWOE/10
Opracował: mgr inż. Marcin Dworecki	Podpis:	data opracowania lipiec 2024	Asystent projektanta

Inwestor:	Gmina Iłowa, ul. Żeromskiego 27, 68-120 Iłowa
Obiekt:	Budowa oświetlenia oświetlenia przejść dla pieszych w miejscowości Iłowa ul.Żagańska, działka nr 686/1, 521/3. Sieć elektroenergetyczna kablowa niskiego napięcia - 0,4 kV.
Adres:	Iłowa ul. Żagańska, działka nr 686/1, 521/3 obręb 0001 Iłowa, jednostka ewidencyjna 081004_4 Iłowa obszar miejski.
Nazwa rysunku:	**PLAN ZAGOSPODAROWANIA TERENU** — **Rys. nr 1G**

MAPA DO CELÓW PROJEKTOWYCH
SKALA 1:500

Nazwa miejscowości		IŁOWA
Działka		716 ; 720/2 i w zakresie
Jednostka ewidencyjna	identyfikator	081004_4
	nazwa	IŁOWA
Obręb ewidencyjny	identyfikator	081004_4.0001
	nazwa	IŁOWA
Sekcja mapy		5.157.22.14.4.1
Nazwa układu współrzędnych	prostokątnych płaskich	PL-ETRF2000
	wysokości	PL-KRON86-NH
Oznaczenie granic obszaru, który był przedmiotem aktualizacji		
Oznaczenie i informacje o służebnościach gruntowych		nie badano
Oznaczenie i symbol konturu użytku gruntowego, który nie jest ujawniony w bazie danych ewidencji gruntów i budynków.		
Nie wyklucza się istnienia w terenie innych, nie wykazanych na niniejszej mapie urządzeń podziemnych, które nie były zgłoszone do inwentaryzacji lub o których brak informacji branż.		
Granice i numery działek naniesiono na podstawie mapy ewidencyjnej. Dane dotyczące granic działek ewidencyjnych spełniają pod względem dokładności kryteria obowiązujących standardów technicznych.		
Poświadczam, że niniejszy dokument został opracowany w wyniku prac geodezyjnych i kartograficznych, których rezultaty zawiera pozytywnie zweryfikowany operat techniczny. Jednocześnie informuję, że jestem świadomy odpowiedzialności karnej za złożenie fałszywego oświadczenia.		
Organ służby geodezyjnej, który otrzymał zgłoszenie.		Starosta Żagański
Nr oraz data sporządzenia dokumentu zawierającego wynik pozytywnej weryfikacji		Protokół Weryfikacji Nr G.6640.1485.2023_14037 z dnia 16-01-2024
Imię i nazwisko oraz nr uprawnień zawodowych kierownika prac		Szymon Michen nr upr.19214
Identyfikator zgłoszenia prac geodezyjnych		G.6640.1485.2023
Data opracowania mapy		09-01-2024

MICHEN
DOMIAR GEODETA UPRAWNIONY SZYMON MICHEN
68-208 ŁĘKNICA UL.BIAŁA 39
tel. 608022570
NIP: 9241429815 REGON: 971188322
Nr uprawnień: 19214
nazwa wykonawcy prac

GEODETA UPRAWNIONY
Szymon Michen
uprawnienia nr 19214
ul.Kościelna 2c3 68-130 Gozdnica
NIP 9241429815 tel 608022570
imię i nazwisko, nr uprawnień kierownika prac

Ulica	Numer przejścia	wys. Słupa	długość wysięgnika		Nachylenie oprawy
Żagańska	8	6m	L-III/1	0,5m	15°
			L-III/2	0,5m	15°
Żagańska	9	6m	L-III/1/1	1,0m	20°
			L-III/1/2	2,0m	20°
Stefana Batorego	1	6m	L-III/1/3	2,0m	15°
			L-III/1/4	0,5m	15°
Żagańska	10	6m	L-III/1/1/1	2,5m	15°
			L-III/1/1/2	2,5m	15°
Kolejowa	1	6m	L-II/1	2,5m	15°
			L-II/1/1	2,0m	15°
Żeromskiego	1	6	L-II/2	2,5m	20°
			L-II/3	2,0m	20°
plac Wolności	1	6m	L-II/4	2,5m	15°
Młyńska	1	7m	L-I/1	3,0m	20°
			L-I/2	1,5m	20°
Kolejowa	2	6m	L-I/3	2,5m	15°
			L-I/4	2,5m	15°

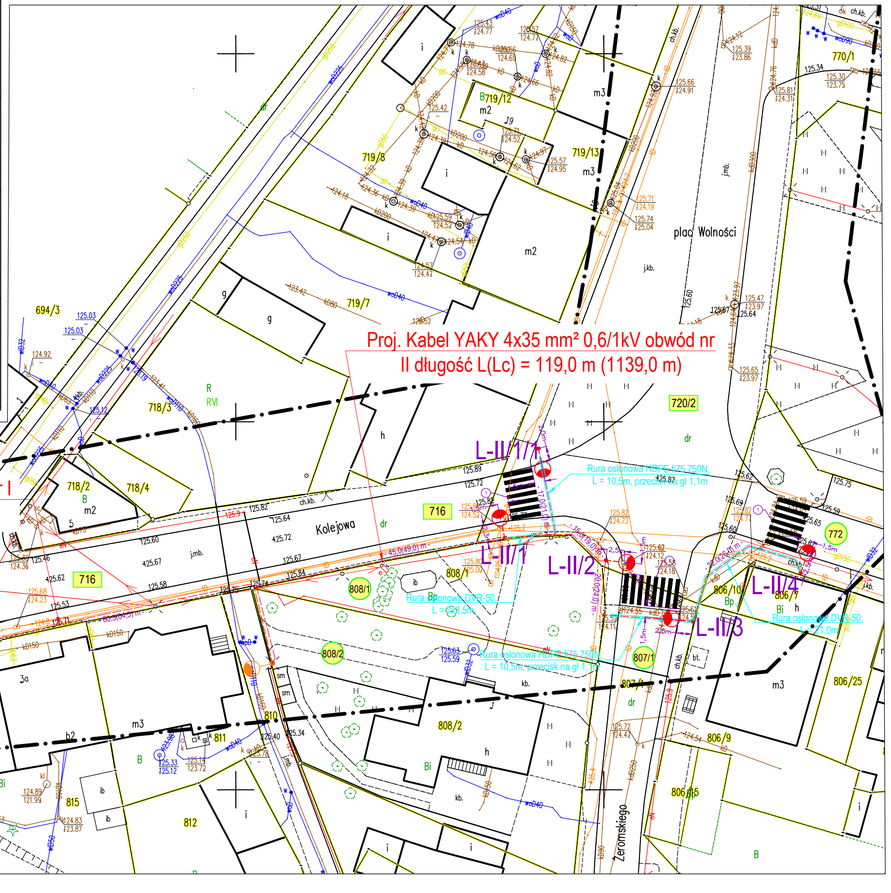

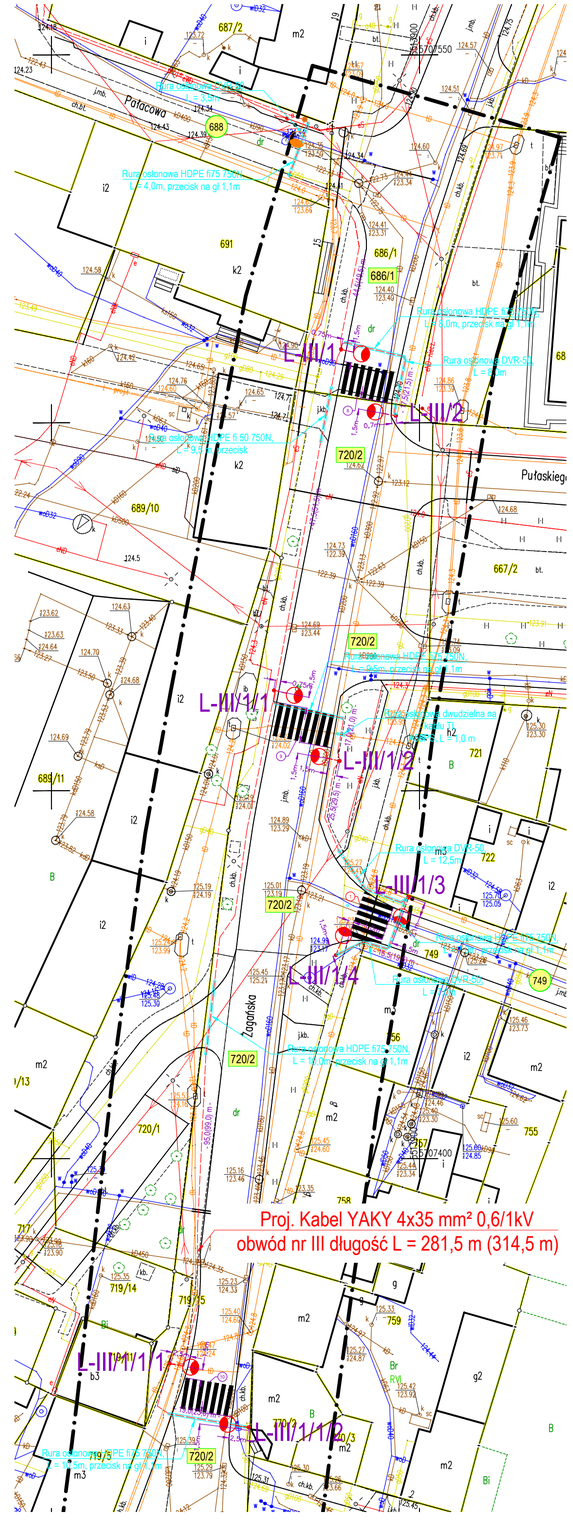

LEGENDA - OBJAŚNIENIA

	Projektowane słupy oświetleniowe stalowe ocynkowane stożkowe o wysokości jak w tabeli, grubość blachy 3-4 mm. Długość wysięgników oraz kąt nachylenia opraw przedstawiono w tabeli. Dla lamp L-I/1 i L-I/2 zastosować oprawy oświetleniowa o mocy 80W, 5700K. Pozostałe oprawy oświetleniowe LED 53 W, 5700K, II klasa ochronności, IP 66, obudowa dwukomorowa. Słupy i oprawy malowane na kolor grafitowy RAL7016.
	Istniejący słup oświetleniowy.
	Projektowany kabel oświetlenia drogowego
749	Działki objęte opracowaniem we właściwościach starosty
210	Działki objęte opracowaniem we właściwościach wojewody

PRACOWNIA PROJEKTOWA Przedsiębiorstwo Projektowo Usługowo Handlowe MD Aleja Wojska Polskiego 130d, 68-200 Żary			Skala: 1:500
Projektant: mgr inż. Bogusław Dworecki	Podpis:	data opracowania lipiec 2024	nr upraw. LBS/0041/POOE/13
Sprawdzający: mgr inż. Krzysztof Maniakowski	Podpis:	data opracowania lipiec 2024	nr upraw. LBS/0001/PWOE/10
Opracował: mgr inż. Marcin Dworecki	Podpis:	data opracowania lipiec 2024	Asystent projektanta
Inwestor:	Gmina Iłowa, ul. Żeromskiego 27, 68-120 Iłowa		
Obiekt:	Budowa oświetlenia oświetlenia przejść dla pieszych w miejscowości Iłowa ul.Żagańska, Młyńska, Kolejowa, Żeromskiego, Plac Wolności, Stefana Batorego. Sieć elektroenergetyczna kablowa niskiego napięcia - 0,4 kV.		
Adres:	Iłowa ul.Żagańska, Młyńska, Kolejowa, Żeromskiego, Plac Wolności, Stefana Batorego, działka nr 716, 816, 808/1, 808/2, 807/1, 772, 720/2, 749, 686/1, 688, obręb 0001 Iłowa, jednostka ewidencyjna 081004_4 Iłowa obszar miejski.		
Nazwa rysunku:	**PLAN ZAGOSPODAROWANIA TERENU**		**Rys. nr 1H**

MAPA DO CELÓW PROJEKTOWYCH
SKALA 1:500

Nazwa miejscowości		IŁOWA
Działka		709/2 i w zakresie
Jednostka ewidencyjna	identyfikator	081004_4
	nazwa	IŁOWA
Obręb ewidencyjny	identyfikator	081004_4.0001
	nazwa	IŁOWA
Sekcja mapy		5.157.22.14.3.2
Nazwa układu współrzędnych	prostokątnych płaskich	PL-ETRF2000
	wysokości	PL-KRON86-NH
Oznaczenie granic obszaru, który był przedmiotem aktualizacji		
Oznaczenie i informacje o służebnościach gruntowych		nie badano
Oznaczenie i symbol konturu użytku gruntowego, który nie jest ujawniony w bazie danych ewidencji gruntów i budynków.		
Nie wyklucza się istnienia w terenie innych, nie wykazanych na niniejszej mapie urządzeń podziemnych, które nie były zgłoszone do inwentaryzacji lub o których brak informacji branż.		
Granice i numery działek naniesiono na podstawie mapy ewidencyjnej. Dane dotyczące granic działek pochodzą z pomiarów bezpośrednich w terenie i spełniają pod względem dokładności kryteria obowiązujących standardów technicznych.		
Poświadczam, że niniejszy dokument został opracowany w wyniku prac geodezyjnych i kartograficznych, których rezultaty zawiera pozytywnie zweryfikowany operat techniczny. Jednocześnie informuję, że jestem świadomy odpowiedzialności karnej za złożenie fałszywego oświadczenia.		
Organ służby geodezyjnej, który otrzymał zgłoszenie.		Starosta Żagański
Nr oraz data sporządzenia dokumentu zawierającego wynik pozytywnej weryfikacji		Protokół Weryfikacji Nr G.6640.1486.2023_14049 z dnia 18-01-2024
Imię i nazwisko oraz nr uprawnień zawodowych kierownika prac		Szymon Michen nr upr.19214
Identyfikator zgłoszenia prac geodezyjnych		G.6640.1486.2023
Data opracowania mapy		11-01-2024

MICHEN
DOMIAR GEODETA UPRAWNIONY SZYMON MICHEN
68-208 ŁĘKNICA UL.BIAŁA 39
tel. 608022570
NIP: 9241429815 REGON: 971188322
Nr uprawnień: 19214
nazwa wykonawcy prac

GEODETA UPRAWNIONY
Szymon Michen
uprawnienia nr 19214
ul.Kościelna 2c3 68-130 Gozdnica
NIP 9241429815 tel 608022570
imię i nazwisko, nr uprawnień kierownika prac

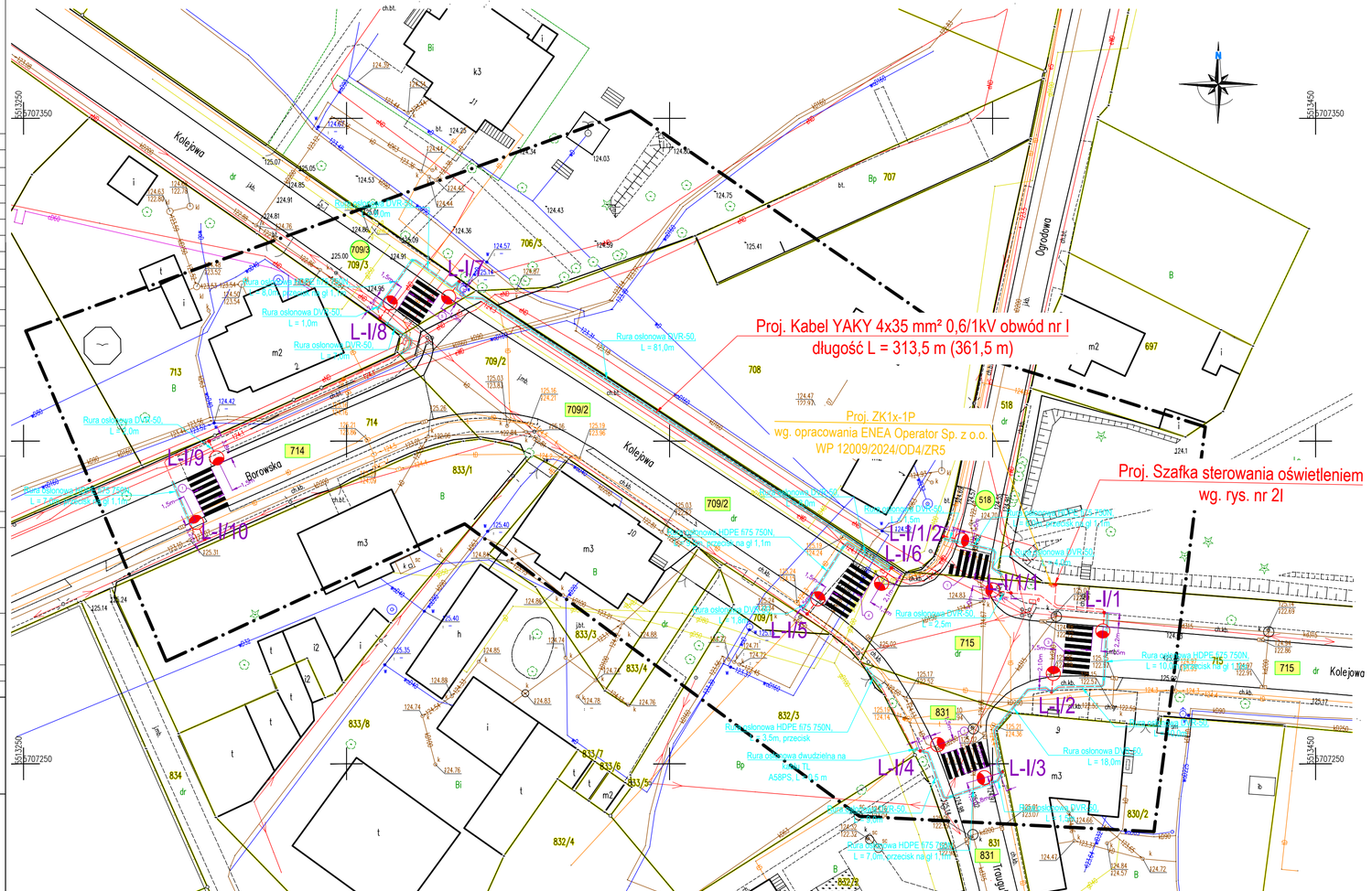

LEGENDA - OBJAŚNIENIA

	Projektowane słupy oświetleniowe stalowe ocynkowane stożkowe o wysokości h = 6 m, grubość blachy 3-4 mm. Długość wysięgników oraz kąt nachylenia opraw przedstawiono w tabeli. Oprawy oświetleniowe LED 53 W, 5700K, II klasa ochronności, IP 66, obudowa dwukomorowa. Słupy i oprawy malowane na kolor grafitowy RAL7016.
	Projektowany kabel oświetlenia drogowego obwód nr I -YAKY 4x35 mm² 0,6/1kV długość L(Lc) 37,5(45,5)m.
235/1	Działki objęte opracowaniem we właściwościach starosty
210	Działki objęte opracowaniem we właściwościach wojewody

Ulica	nr przejścia	wys. słupa	długość wysięgnika		Nachylenie oprawy
Kolejowa	3	6m	L-I/1	2,5m	15°
			L-I/2	2,5m	15°
Traugutta	1	6m	L-I/3	2,0m	15°
Kolejowa	4	6m	L-I/4	2,5m	15°
			L-I/5	2,5m	20°
			L-I/6	2,0m	20°
Ogrodowa	1	6m	L-I/1/1	3,5m	10°
			L-I/1/2	2,5m	10°
Kolejowa	5	6m	L-I/7	3,0m	10°
			L-I/8	2,5m	10°
Borowska	2	6m	L-I/9	3,5m	15°
			L-I/10	3,0m	15°

PRACOWNIA PROJEKTOWA
Przedsiębiorstwo Projektowo Usługowo Handlowe MD
Aleja Wojska Polskiego 130d, 68-200 Żary

Skala: 1:500

Projektant: mgr inż. Bogusław Dworecki	Podpis:	data opracowania lipiec 2024	nr upraw. LBS/0041/POOE/13
Sprawdzający: mgr inż. Krzysztof Maniakowski	Podpis:	data opracowania lipiec 2024	nr upraw. LBS/0001/PWOE/10
Opracował: mgr inż. Marcin Dworecki	Podpis:	data opracowania lipiec 2024	Asystent projektanta

Inwestor:	Gmina Iłowa, ul. Żeromskiego 27, 68-120 Iłowa
Obiekt:	Budowa oświetlenia oświetlenia przejść dla pieszych w miejscowości Iłowa ul.Borowska, Kolejowa, Ogrodowa, Traugutta, działka nr 714, 709/3, 709/2, 715, 831, 518. Sieć elektroenergetyczna kablowa niskiego napięcia - 0,4 kV.
Adres:	Iłowa ul. Borowska, Kolejowa, Ogrodowa, Traugutta, działka nr 714, 709/3, 709/2, 715, 831, 518, obręb 0001 Iłowa, jednostka ewidencyjna 081004_4 Iłowa obszar miejski.
Nazwa rysunku:	**PLAN ZAGOSPODAROWANIA TERENU** — **Rys. nr 1I**

MAPA DO CELÓW PROJEKTOWYCH
SKALA 1:500

Nazwa miejscowości		IŁOWA
Działka		831 i w zakresie
Jednostka ewidencyjna	identyfikator	081004_4
	nazwa	IŁOWA
Obręb ewidencyjny	identyfikator	081004_4.0001
	nazwa	IŁOWA
Sekcja mapy		5.157.22.14.3.4
Nazwa układu współrzędnych	prostokątnych płaskich	PL–ETRF2000
	wysokości	PL–KRON86–NH
Oznaczenie granic obszaru, który był przedmiotem aktualizacji		
Oznaczenie i informacje o służebnościach gruntowych		nie badano
Oznaczenie i symbol konturu użytku gruntowego, który nie jest ujawniony w bazie danych ewidencji gruntów i budynków.		

Nie wyklucza się istnienia w terenie innych, nie wykazanych na niniejszej mapie urządzeń podziemnych, które nie były zgłoszone do inwentaryzacji lub o których brak informacji branż.

Granice i numery działek naniesiono na podstawie mapy ewidencyjnej.
Dane dotyczące granic działki nr 831 pochodzą z pomiarów bezpośrednich w terenie i spełniają pod względem dokładności kryteria obowiązujących standardów technicznych.
Dane dotyczące pozostałych granic działek ewidencyjnych nie spełniają pod względem dokładności kryteriów obowiązujących standardów technicznych.

Poświadczam, że niniejszy dokument został opracowany w wyniku prac geodezyjnych i kartograficznych, których rezultaty zawiera pozytywnie zweryfikowany operat techniczny. Jednocześnie informuję, że jestem świadomy odpowiedzialności karnej za złożenie fałszywego oświadczenia.

Organ służby geodezyjnej, który otrzymał zgłoszenie.	Starosta Żagański
Nr oraz data sporządzenia dokumentu zawierającego wynik pozytywnej weryfikacji	Protokół Weryfikacji Nr G.6640.1487.2023_14032 z dnia 16–01–2024
Imię i nazwisko oraz nr uprawnień zawodowych kierownika prac	Szymon Michen nr upr.19214
Identyfikator zgłoszenia prac geodezyjnych	G.6640.1487.2023
Data opracowania mapy	03–01–2024

MICHEN
DOMIAR GEODETA UPRAWNIONY SZYMON MICHEN
68-208 ŁĘKNICA UL.BIAŁA 39
tel. 608022570
NIP: 9241429815 REGON: 971188322
Nr uprawnień: 19214
nazwa wykonawcy prac

GEODETA UPRAWNIONY
Szymon Michen
uprawnienia nr 19214
ul.Kościelna 2c3 68-130 Gozdnica
NIP 9241429815 tel 608022570

imię i nazwisko, nr uprawnień kierownika prac

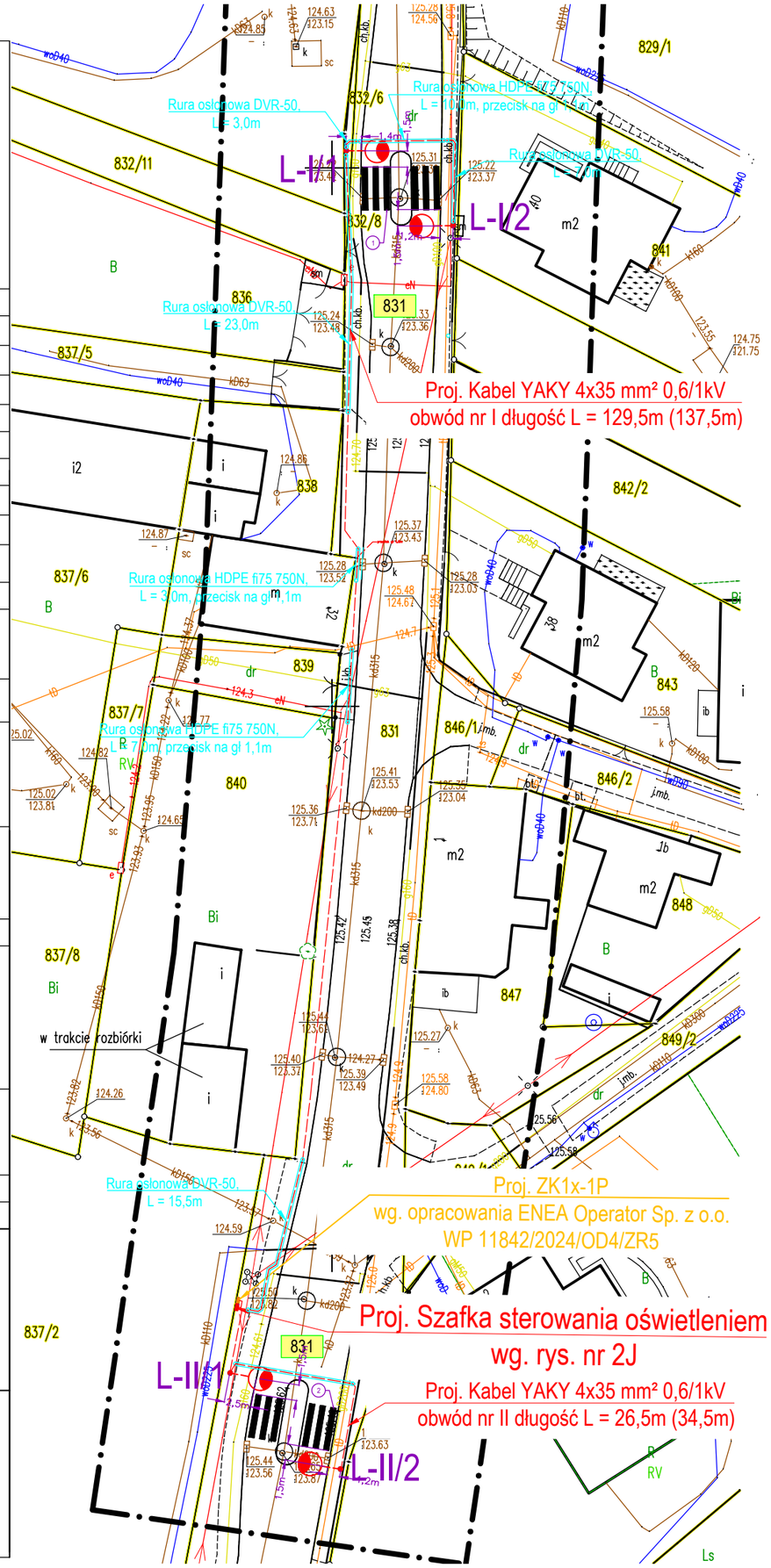

LEGENDA - OBJAŚNIENIA

	Projektowane słupy oświetleniowe stalowe ocynkowane stożkowe o wysokości h = 6 m, grubość blachy 3-4 mm. Montaż oprawy słupa L-I/1 na wysięgniku o długości 1,5m, kąt nachylenia oprawy 0°, dla słupa L-I/2 na wysięgniku o dł. 1,0m, kąt nachylenia 0°, dla słupa L-II/1 na wysięgniku o dł. 2,5, kąt nachylenia 0° oraz dla słupa L-II/2 na wysięgniku o dł. 1,0, kąt nachylenia 0° . Oprawy oświetleniowe LED 53 W, 5700K, II klasa ochronności, IP 66, obudowa dwukomorowa. Słupy i oprawy malowane na kolor grafitowy RAL7016.
–––––	Projektowany kabel oświetlenia drogowego obwód nr I -YAKY 4x35 mm² 0,6/1kV długość L(Lc) 129,5(137,5)m, obwód nr II -YAKY 4x35 mm² 0,6/1kV długość L(Lc) 26,5(34,5)m.
831	Działki objęte opracowaniem we właściwościach wojewody

PRACOWNIA PROJEKTOWA Przedsiębiorstwo Projektowo Usługowo Handlowe MD Aleja Wojska Polskiego 130d, 68-200 Żary			Skala: 1:500
Projektant: mgr inż. Bogusław Dworecki	Podpis:	data opracowania lipiec 2023	nr upraw. LBS/0041/POOE/13
Sprawdzający: mgr inż. Krzysztof Maniakowski	Podpis:	data opracowania lipiec 2023	nr upraw. LBS/0001/PWOE/10
Opracował: mgr inż. Marcin Dworecki	Podpis:	data opracowania lipiec 2023	Asystent projektanta
Inwestor:	Gmina Iłowa, ul. Żeromskiego 27, 68-120 Iłowa		
Obiekt:	Budowa oświetlenia oświetlenia przejść dla pieszych w miejscowości Iłowa ul.Traugutta, działka nr 831. Sieć elektroenergetyczna kablowa niskiego napięcia - 0,4 kV.		
Adres:	Iłowa ul. Traugutta, działka nr 871, obręb 0001 Iłowa, jednostka ewidencyjna 081004_4 Iłowa obszar miejski.		
Nazwa rysunku:	**PLAN ZAGOSPODAROWANIA TERENU**		**Rys. nr 1J**

Potwierdzam zgodność kopii wydruku z dokumentem elektronicznym:

Identyfikator dokumentu	91564.371948.417453
Nazwa dokumentu	zał graf.pdf
Tytuł dokumentu	zał graf
Sygnatura dokumentu	WUZ.415.244.2024
Data dokumentu	2024-11-21
Skrót dokumentu	7EECC85A15CBE837671006E2FCAD08720D2CE4BF
Wersja dokumentu	1.1
Data podpisu	2024-11-21 17:08:01
Podpisane przez	Krzysztof Marcin Kocik Z-ca Dyrektora ds Zarządzania Drogami i Dokumentacji
Rodzaj certyfikatu	Certyfikat kwalifikowany podpisu elektronicznego

EZD 3.124.70.69.

Data wydruku: 2024-11-22

Autor wydruku: Krysiński Krzysztof (Specjalista)